

Le four à chaux date de 1187. Il transformait la pierre calcaire en chaux. Vous pouvez le visiter ainsi qu'un pigeonnier circulaire avec mât et échelle tournants.


Reprenez votre route en direction du lieu-dit Les Hommes.


 Puis, sur votre gauche, admirez les ruines d'un **vieux moulin**.

 Pendant plus de trois kilomètres, longez le lit naturel, en surface, du **ruisseau des Hommes**.

Ce ruisseau qui disparaît dans le sol, après le lieu-dit du même nom, constitue "la rivière souterraine des Mousseuses". Les petits ponts qui s'y trouvent rappellent qu'une fois tous les 10 ans, la rivière souterraine déborde au grand jour.

 Après avoir longé le ruisseau des Hommes, prenez à gauche pour traverser la D 165 avec prudence.

 Après quelques foulées de galop en direction de Lavault, vous pourrez admirer le patrimoine bâti de cette commune, typique de la culture gâtinaise, située à la lisière de la **forêt d'Autun**.

 Continuez votre périple pendant plusieurs kilomètres sur les chemins ensoleillés en direction de Lorrière, puis traversez un joli pont surplombant le **ruisseau d'Altière**.

Après avoir traversé les vignes gâtinaises, passez le lieu-dit Les Basses Noues, puis à la patte d'oie, prenez à droite le chemin empierré et à gauche le chemin jusqu'à la route.

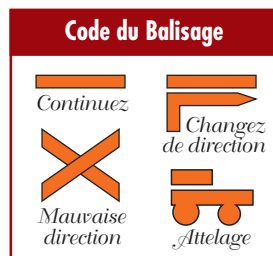
 Allez tout droit au prochain croisement, soyez prudents pour la traversée de la D 165.

 Prenez la direction du Bois des Hérissons, mais attention qui s'y frotte, s'y pique !

 Retrouvez le sol granitique de la vallée du Thouet ainsi qu'une vue imprenable sur celle-ci. Continuez votre chemin en passant à côté des **étangs de Charbonneau**.

Au bout du chemin, prenez à gauche, vous redécouvrirez les paysages du début de votre grande chevauchée. Ensuite, repassez à proximité du **Gué de Flais**, bifurquez à gauche dans la Pochellerie avant de prendre la direction du lieu-dit Le Fresno, votre lieu de départ.

La randonnée touche à sa fin. Possibilité d'hébergement au gîte d'étape Les Grippeaux afin de poursuivre votre séjour avec une seconde boucle nommée "**La source en rivière souterraine**".



GOURGÉ

Vous découvrirez au cours de ce circuit :

- le gué de Flais ;
- le four à chaux de "La grande Forêt" ;
- le "Bois des Barges" avec ses pierres rougeâtres ferrugineuses ;
- le Château de La Roche Faton ;
- la vallée du Thouet ;
- les ruines d'un vieux moulin...

Bonne randonnée...

... et n'oubliez pas que vous n'êtes pas seul à emprunter les sentiers que vous allez parcourir. Nous vous invitons donc à respecter la nature :

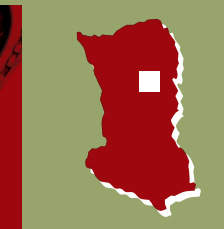
- évitez de piétiner les fleurs et les plantes ;
- ne laissez aucun débris derrière vous ;
- respectez les lieux habités ;
- restez sur les sentiers.



- Union départementale des Randonneurs Equestres/Équiberté 79
Tél. 05 49 69 86 49
- Filière Équidés en Deux-Sèvres
Tél. 05 49 06 63 40
- Comité Départemental de Tourisme en Deux-Sèvres
www.deux-sevres.com /cdt79/
Tél. 05 49 77 87 79

Cette fiche est éditée par le Conseil Général des Deux-Sèvres en conformité avec les dispositions de la charte qualité "Randonnée en Deux-Sèvres".
Tél. 05 49 06 77 65

GOURGÉ



La perte en rivière souterraine

Découvrez ces points d'eau insolites en chevauchant à travers la Gâtine. Laissez-vous séduire par les chemins muletiers du 17^{ème} siècle s'enfonçant dans les bois humides

Accès : 15 km au Nord-est de Parthenay par la D134

Départ : Le Fresno Gourgé

Distance : 28 km

Durée : 5 h

Balisage : orange

Contact :

Les Cavaliers et Meneurs de Gâtine 05 49 64 53 07
L'Équidé Peyrattais 06 63 82 60 00
(associations membres de l'UDRE)

Rando équestre
en Deux-Sèvres