

Vous découvrirez au cours de ce circuit :

- **l'église Saint-Pierre ;**
- **le tertre d'un ancien moulin à vent ;**
- **la vallée du Saumort ;**

Le Saumort a creusé une profonde vallée dans des schistes parfois verdâtres et sériciteux, parfois veinés de quartzites. Sa forte pente et son débit expliquent le grand nombre de moulins à farine, à foulon ou à drap (textile), à tan (écorce de chêne pour les peaux). Les roues des moulins étaient actionnées par l'eau des "abbées" (de bief), canaux dérivés de la rivière.

- **les ruisseaux de Brelouze et du Plessis ;**
- **le pont roman de Lambert, la passerelle de Linlière, le pont de la Loge et le ponceau de la Maison Neuve sur le Saumort ;**
- **les points de vue entre le Perron et la Lardière sur le versant sud Gâtine ;**
- **la croix hosannière du cimetière.**

A proximité, on peut voir l'église Saint-Nicolas de Puyhardy.

Bonne randonnée...

... et n'oubliez pas que vous n'êtes pas seul à emprunter les sentiers que vous allez parcourir. Nous vous invitons donc à respecter la nature :

- évitez de cueillir les fleurs et les plantes ;
- ne laissez aucun débris derrière vous ;
- respectez les lieux habités ;
- restez sur les sentiers ;
- maintenez les chiens en laisse.



- © Comité Départemental de la Randonnée Pédestre des Deux-Sèvres
deux-sevres.ffrandonnee.fr
- Agence de Développement Touristique des Deux-Sèvres
www.tourisme-deux-sevres.com
Tél. 05 49 77 87 79

Cette fiche est éditée par le Conseil Général des Deux-Sèvres en conformité avec les dispositions de la charte qualité "Randonnée en Deux-Sèvres".

Tél. 05 49 06 77 65



La vallée du Saumort

La vallée encaissée et pittoresque du Saumort et de remarquables points de vue sur la Gâtine font le charme de cette randonnée.

Accès : à 12 km au nord-est de Coulonges-sur-l'Autize par la D 25

Départ : place de la mairie (salle des fêtes)

Distance : 15 km

Durée : 3 h 45

Balisage : jaune

Rando pédestre
en Deux-Sèvres

Reconstruite au XII^e siècle par la volonté du prieur de Parthenay-le-Vieux, dans le style de la Chaise-Dieu, l'église Saint-Pierre est remarquable. Elle présente un élégant clocher octogonal à deux rangs de modillons pittoresques et une très belle coupole sur pendentifs à la croisée du transept. La porte est encadrée par deux groupes de colonnettes aux chapiteaux représentant des scènes bibliques (Samson) et des travaux des champs. Située à la limite de la Gâtine,

l'église a été construite en granit et en calcaire. La productivité des terres de Fenioux est attestée par la présence, au début du XIX^e siècle, de deux haras, l'un de chevaux, l'autre de boudets du Poitou. Déjà en 1710 Fenioux - pays du foin : villa Fenils en 1122 - possédait 45 domaines et 8 moulins.

circulaire autour de la cote 121, représente une petite bosse, visible dans le paysage. Ce qui fut le tertre d'un moulin à vent a donc résisté à l'érosion. Il y avait ainsi 8 moulins à vent en 1710 et encore 4 en 1801 sur la commune.

Juste après la Folardière, apparaissent les églises de Puyhardy à l'ouest et du Beugnon au nord qui dominent largement le plateau.

De nombreux noms de hameaux sont formés du nom du tenancier de la borderie et du suffixe ière (ici une borderie tenue par un paysan nommé Folard). Cette toponymie date du XII^e siècle.

Le pont roman de Lambert, très pittoresque, permet de traverser le Saumort.

Peu après, on quitte le vallon du ruisseau de Brelouze par une sévère montée.

Comme son nom l'indique le Perron permet un beau point de vue sur la crête sud de la Gâtine, de l'église du Beugnon au dôme de la forêt de Secondigny (249 m).

Après avoir franchi la passerelle de la Linlière, près de l'ancien moulin, on remonte vers la D 133.

Prudence dans les virages ; circuler à droite, en groupe, en file indienne.

Entre le pont de la Loge et le ponceau de la Maison Neuve, le chemin du Moulin à Drap longe le Saumort. Un itinéraire tout en virages rejoint ensuite la Jarsonnière.

Un joli chemin relie la Brunetière et la Bonnetière par une descente sur des bancs de schistes et une rude montée après la traversée du ruisseau du Plessis.

Une variante hiver (chemin inondable) part à gauche après la Brunetière, passe à la Somorière, et rejoint l'itinéraire au sud de la Bonnetière.

Le retour par le chemin des Pépines passe à proximité des établissements Rousseau, société familiale spécialisée dans la fabrication de silos.

Dans le cimetière, la croix hosannière, une colonne de 5 mètres dressée sur un piédestal de 4 marches et surmontée d'une croix, rappelle la coutume des processions du jour des Rameaux. Le buis est dénommé "bois d'hosanne" en Gâtine.

P Départ de la place de la mairie, partir à droite vers le centre bourg par la D 25, en direction de Secondigny.

⚠ Avant l'église, tourner à gauche sur la route de La Chapelle-Thireuil (D 133). A la sortie du bourg, tourner à gauche après la mare.

Dans le secteur des Champs du Moulin, la courbe de niveau



Patrimoine bâti	Point de vue	Aire de pique-nique	Patrimoine naturel	Traversée de route

Code du Balisage	
Continuez	Mauvaise direction
Changez de direction	

Reconstruite au XII^e siècle par la volonté du prieur de Parthenay-le-Vieux, dans le style de la Chaise-Dieu, l'église Saint-Pierre est remarquable. Elle présente un élégant clocher octogonal à deux rangs de modillons pittoresques et une très belle coupole sur pendentifs à la croisée du transept. La porte est encadrée par deux groupes de colonnettes aux chapiteaux représentant des scènes bibliques (Samson) et des travaux des champs. Située à la limite de la Gâtine,

l'église a été construite en granit et en calcaire. La productivité des terres de Fenioux est attestée par la présence, au début du XIX^e siècle, de deux haras, l'un de chevaux, l'autre de boudets du Poitou. Déjà en 1710 Fenioux - pays du foin : villa Fenils en 1122 - possédait 45 domaines et 8 moulins.

circulaire autour de la cote 121, représente une petite bosse, visible dans le paysage. Ce qui fut le tertre d'un moulin à vent a donc résisté à l'érosion. Il y avait ainsi 8 moulins à vent en 1710 et encore 4 en 1801 sur la commune.

Juste après la Folardière, apparaissent les églises de Puyhardy à l'ouest et du Beugnon au nord qui dominent largement le plateau.

De nombreux noms de hameaux sont formés du nom du tenancier de la borderie et du suffixe ière (ici une borderie tenue par un paysan nommé Folard). Cette toponymie date du XII^e siècle.

Le pont roman de Lambert, très pittoresque, permet de traverser le Saumort.

Peu après, on quitte le vallon du ruisseau de Brelouze par une sévère montée.

Comme son nom l'indique le Perron permet un beau point de vue sur la crête sud de la Gâtine, de l'église du Beugnon au dôme de la forêt de Secondigny (249 m).

Après avoir franchi la passerelle de la Linlière, près de l'ancien moulin, on remonte vers la D 133.

Prudence dans les virages ; circuler à droite, en groupe, en file indienne.

Entre le pont de la Loge et le ponceau de la Maison Neuve, le chemin du Moulin à Drap longe le Saumort. Un itinéraire tout en virages rejoint ensuite la Jarsonnière.

Un joli chemin relie la Brunetière et la Bonnetière par une descente sur des bancs de schistes et une rude montée après la traversée du ruisseau du Plessis.

Une variante hiver (chemin inondable) part à gauche après la Brunetière, passe à la Somorière, et rejoint l'itinéraire au sud de la Bonnetière.

Le retour par le chemin des Pépines passe à proximité des établissements Rousseau, société familiale spécialisée dans la fabrication de silos.

Dans le cimetière, la croix hosannière, une colonne de 5 mètres dressée sur un piédestal de 4 marches et surmontée d'une croix, rappelle la coutume des processions du jour des Rameaux. Le buis est dénommé "bois d'hosanne" en Gâtine.

P Départ de la place de la mairie, partir à droite vers le centre bourg par la D 25, en direction de Secondigny.

⚠ Avant l'église, tourner à gauche sur la route de La Chapelle-Thireuil (D 133). A la sortie du bourg, tourner à gauche après la mare.




Dans le secteur des Champs du Moulin, la courbe de niveau



DÉPART

 Patrimoine bâti	 Point de vue	 Aire de pique-nique	 Patrimoine naturel	 Traversée de route
---	--	---	--	---

Code du Balisage

 Continuez	 Mauvaise direction
 Changez de direction	