

 Le site de la **Vierge de Rochette** est le but d'une procession, chaque 15 août. Le **Thouaret**, principal affluent du Thouet, prend sa source à Chanteloup. Son étroite vallée, creusée dans le granit, ne lui permet pas de s'étaler en période de crue et les eaux montent assez haut. Son cours est ponctué de moulins à eau (4 sur le circuit : Chantegros, Aumont, la Porraire, Vieux Pont) associés, sur une hauteur proche, à un moulin à vent.


 La traversée du Thouaret au niveau des moulins est parfois difficile, voire impossible en cas de crue.

De l'aire de stationnement près du pont sur le Thouaret, faire quelques mètres sur la route vers Faye-l'Abbesse, et monter par le chemin qui conduit aux Crânières.

 L'itinéraire traverse un lotissement et se dirige vers l'ancien moulin à eau de Moulin Aumont.

 A gauche de la route qui descend au Moulin Aumont se trouvent les restes enfouis d'une ville gallo-romaine, établie, non loin d'un gué, au croisement de deux variantes de la voie romaine de Poitiers à Nantes, l'une par Gourgé au sud-est, l'autre par le chemin de Saint-Hilaire vers St-Jouin-de-Marnes à l'est. Les substructions de maisons alignées au bord de quatre rues y ont été mises à jour lors des fouilles faites au siècle dernier par Touchard, qui découvrit le site en 1852, et reprises, en 1865, par Barbaud et Bélisaire Ledain. On peut voir un petit aqueduc, sur la rive gauche du Thouaret, en face du Moulin Aumont.


Traverser le Thouaret et monter vers l'ancien moulin à vent de la Missardière en notant, à gauche dans un champ, les vestiges d'un autre moulin. Du chemin des Justices, le retour est commun au circuit de Chiché "Les bois de Chausserais".

 En arrivant dans le Haut Chausserais, tourner à droite et laisser à l'écart le logis de Chausserais. (voir au dos)

Le large chemin empierré fait barrage à un étang puis longe un bois dans une région d'élevage. Peu avant d'arriver à la Fourchière, le clocher de

Faye-l'Abbesse pointe


une dernière fois dans le paysage. Au premier carrefour, tourner complètement à droite sur la petite route de la Berthomelière puis garder cette direction pour rejoindre le moulin de Chantegros. Franchir le Thouaret et suivre un chemin aménagé par la commune de Faye-l'Abbesse dans un pré.


 **Attention aux animaux au niveau du passage canadien !!!**



### Variante par Chiché (4,5 km)

Suivre l'itinéraire balisé des "bois de Chausserais" par la Priaudière pour rejoindre le Thouaret, en face de l'ancien moulin à eau de la Petite Porraire, et franchir la passerelle de la Gaude.

 Hors sentier, l'ancien moulin à vent (privé) de la Porraire est désormais habité.

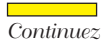


 Prudence en longeant les quelques mètres le long de la N 149. Avant de passer sur le pont gothique du XII<sup>e</sup> siècle on notera, à droite de la route, les restes du château féodal du XI<sup>e</sup> siècle : une porte en ogive encadré par deux grosses tours. Se diriger vers l'église Saint-Martin par la rue du Vieux Pont et la rue du Four.

De l'abrius, traverser la route nationale. L'itinéraire s'engage dans une ruelle, entre les numéros 39 et 41 de la Grand'Rue, puis tourne à gauche, sans balisage, rue du Commerce. A 100 m, à droite, débute le chemin d'Artoeau qui ramène au carrefour de la Priaudière.

-  Patrimoine bâti
-  Point de vue
-  Aire de pique-nique
-  Patrimoine naturel

 Traversée de route

### Code du Balisage

-  Continuez
-  Changez de direction
-  Mauvaise direction

# FAYE-L'ABBESSE

*Vous découvrirez au cours de ce circuit :*

- **l'aire de détente de Rochette, site de pèlerinage à la Vierge ;**
- **la vallée du Thouaret ;**
- **l'église Saint-Hilaire de Faye-l'Abbesse ;**

*Proche du circuit, cette église conserve le "marbre de saint Hilaire". Selon la légende, ce morceau de porphyre lui servait d'autel portatif lors de l'évangélisation de la région. Premier évêque en Poitou vers 350, son culte est demeuré vivace ; en témoignent les vieux chemins, les bois, les sources et les églises qui portent le nom de saint Hilaire.*

- **le site d'une ville gallo-romaine enfouie ;**
- **d'anciens moulins à eau et à vent : Moulin Aumont, la Missardière, la Poraire, la Gaude, Chantegros ;**
- **le logis de Chausserais ;**

*Une motte féodale, site du premier ouvrage de défense, a cédé la place au château de Chausserais, propriété des Le Petit de Verno du XIV<sup>e</sup> au XVII<sup>e</sup> siècle. Charlotte de Verno, mademoiselle de Chausseray, fut la maîtresse de Louis XIV alors qu'elle était au service de "Madame", la belle-sœur du roi. Du château subsistent des éléments de muraille, de douves et le pigeonnier. A l'intérieur, un châtelet, composé d'une tour carrée à pans rabattus, présente encore une porte en arc brisé surmontée de l'emplacement du bras du pont-levis.*

- **un pont gothique du XII<sup>e</sup> siècle ;**
- **les vestiges d'un château féodal ;**
- **l'église Saint-Martin de Chiché.**

*L'église romane Saint-Martin a été incendiée pendant la Révolution, en même temps que le bourg. Adossée au chevet de l'église, la mairie occupe une ancienne chapelle gothique des XIV<sup>e</sup> et XV<sup>e</sup> siècles ; on notera trois belles voûtes à huit nervures avec clefs sculptées.*



- © Comité Départemental des Deux-Sèvres de la Randonnée Pédestre
- Comité Départemental de Tourisme en Deux-Sèvres  
[www.deux-sevres.com/cdt79/](http://www.deux-sevres.com/cdt79/)  
Tél. 05 49 77 87 79

*Cette fiche est éditée par le Conseil Général des Deux-Sèvres en conformité avec les dispositions de la charte qualité "Randonnée en Deux-Sèvres".*

*Tél. 05 49 06 77 65*

infoc79 - Mairie - 05 49 29 03 88

# FAYE-L'ABBESSE



## Les moulins du Thouaret

*Au bord du Thouaret, le site de la Vierge de Rochette et les nombreux moulins à eau ou à vent rivalisent d'intérêt avec l'ancienne ville gallo-romaine disparue des Cranières.*

**Accès :** 8,5 km au sud-est de Bressuire

**Départ :** aire de détente de Rochette, à 700m au sud-est de l'église

**Distance :** 8,5 km (ou 13 km)

**Durée :** 2 h 15 (ou 3 h 30)

**Balisage :** jaune

**Rando** pédestre  
en Deux-Sèvres