

FAYE L'ABBESSE

Vous découvrirez au cours de ce circuit :

- **Faye l'Abbesse,**

Le village s'appelait Faya au IX^{ème} siècle. Ce terme, issu du latin fagus désignait un bois de hêtres. En 973, le roi de France Lothaire offrit son domaine de Faya à l'abbesse de Saint-Jean de Thouars.

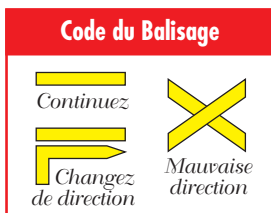
- **Saint-Hilaire et son marbre :**

Evêque de Poitiers au IV^{ème} siècle, il serait venu dans la région et aurait fait don d'une pierre d'autel à la paroisse. Premier évêque du Poitou, son culte est demeuré vivace ; en témoignent les vieux chemins, les bois, sources et églises qui portent son nom. Connu sous le nom de marbre de Saint-Hilaire, cette relique se compose d'une pierre de porphyre (marbre de couleur pourpre) de forme ovale et cerclée de cuivre. Cet objet a connu une histoire rocambolesque teintée d'épisodes légendaires. On raconte qu'un bœuf qui léchait cette pierre et grossissait à vue d'œil aurait permis de retrouver le marbre longtemps disparu. La pierre fut alors retournée à l'église en pleine semaine sainte. Ainsi, au cours du XX^{ème} siècle, des pèlerins se rendaient à Faye l'Abbesse le jour du vendredi Saint, ou à la Saint-Jean, pour se faire marbrer. Ils se faisaient apposer le marbre sur la partie du corps malade. Une trentaine d'ex-voto, présents dans l'église près de l'autel du saint patron, témoignent de guérisons et reconnaissances éternelles.

- **le site de la Vierge de Rochette :**

Au début du XX^{ème} siècle, une fille de la famille Desormeaux, directrice du patronage pour jeunes filles, fit ériger une statue de la Vierge. Chaque 15 août, une procession y était organisée.

- **des points de vue sur le bocage**



- © Comité Départemental des Deux-Sèvres de la Randonnée Pédestre rando79.free.fr
- Comité Départemental de Tourisme en Deux-Sèvres www.tourisme-deux-sevres.com
Tel. 05 49 77 87 79

Cette fiche est éditée par le Conseil Général des Deux-Sèvres en conformité avec les dispositions de la charte qualité "Randonnée en Deux-Sèvres".
Tel. 05 49 06 77 65

FAYE L'ABBESSE



Autour des Brandes de Chaume

Randonnée agréable sur des chemins larges et secs. Ce circuit s'insère entre la Ronde des étangs, circuit de Saint-Sauveur et les moulins du Thouaret, autre circuit de Faye l'Abbesse, sur les traces de Saint-Hilaire.

Accès : 12 km à l'est de Bressuire

Départ : Aire de détente de Rochette,
700m au sud-est de l'église


Distance : 13,5 km


Durée : 3 h 45

Balisage : jaune

Rando pédestre
en Deux-Sèvres


P Au départ de l'aire de détente de Rochette, prendre la route à gauche en direction du bourg.
Après avoir longé le parc de la maison de retraite qui accueille un village résidence, «le clos de Rochette» et la maison de retraite, traverser la place de l'église en direction du nord.

 Prendre à gauche, à l'angle de l'ancien presbytère, la rue **Saint-Hilaire**, du nom de l'évêque évangéliste de cette contrée du Poitou.
Au stop, prendre à gauche, l'avenue Jules Trinchot. Laisser sur la droite la route de Noitierre devant la Mairie et poursuivre en direction de Bressuire. Peu après le garage, traverser la route et prendre à droite le chemin de la Tabatière.


 Un long chemin rural débute alors. Il laisse sur la gauche le village des Ouilrières. Ce chemin, quasi rectiligne de Bressuire à Faye l'Abbesse était peut-être l'ancienne voie romaine reliant Nantes et Poitiers, voie sur laquelle se situait dit-on la **villa Ségora**. Un village, à l'est du bourg de Faye l'Abbesse, porte ce nom.

A une intersection en croix, prendre en face en direction de la Coussaye. Un retour à

gauche, non balisé, permet de rejoindre la RD 725 au village de la Catin pour un retour direct par le chemin de la Croix Guillot.


 De part et d'autres du chemin, sur ces terres des Brandes, sont élevés des Rouges de l'ouest, race de moutons très prolifique et principalement produite pour sa qualité bouchère.


A l'arrivée à la Coussaye, traverser devant le village et poursuivre tout droit pour rejoindre le carrefour dit des cinq chemins. A cette intersection, prendre à gauche pour repartir en direction de l'Auraire. Le circuit est ici commun avec le circuit de Saint-Sauveur, en sens inverse.


 Avant l'Auraire, quelques points de vue s'ouvrent sur le paysage : vues sur le village de Chaume, les bois de Bressuire, les vergers de la Moinie, le relais TDF des Bois d'Amailoux.

 Attention à la traversée de la RD 725.


Poursuivre en face, sur la droite. A l'angle du Petit Cabaret, prendre le chemin à gauche sur 400 mètres, puis de nouveau à gauche pour laisser filer en face le chemin de Saint-Sauveur et rejoindre, à droite à l'intersection suivante, la Maison Neuve. En arrivant sur la petite route, poursuivre à droite et traverser le village.

 Après le ruisseau du Château de la Vergne, le circuit se poursuit par un chemin à gauche qui conduit en vue des bois de Bressuire et de la RD 135.


 A la sortie du chemin, à la cote 142, longer à gauche la route départementale en empruntant le bas côté jusqu'à un nouveau chemin sur la gauche.


 Rapidement, sur la droite, le chemin se poursuit jusqu'au village du Petit Chaume. Après ce village, prendre la petite route à droite pour atteindre Chaume.


Bientôt, sur la gauche, des bâtiments agricoles qui abritent un troupeau de chèvres, annoncent l'arrivée au village.

 Ce gros village accueillant une trentaine de familles, se traverse en direction du nord est pour rejoindre, par la route, le Chatelier puis la Catin. Des points de vue sur la gauche permettent de reconnaître les limites de Bressuire.

 Patrimoine bâti	 Point de vue
 Aire de pique-nique	 Patrimoine naturel
 Traversée de route	

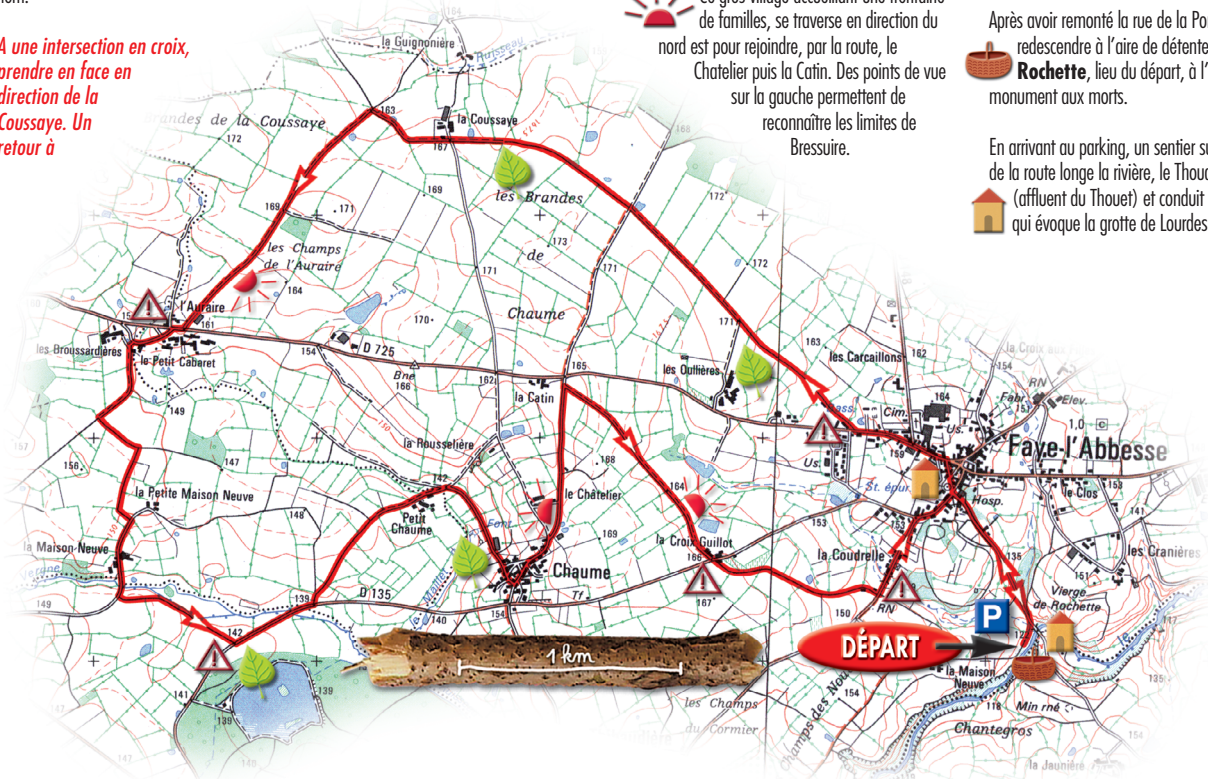
 En vue du cédéz le passage, prendre à droite le chemin de la Croix Guillot qui longe une zone artisanale.
Au travers les hautes haies, les entrées de champs ouvrent des fenêtres et permettent d'apercevoir l'église et son bourg.

 A la Croix Guillot, traverser la route départementale RD 135 en restant vigilant et poursuivre en face dans un joli chemin qui conduit à la RD 177.


 Au sortir du chemin, rester sur la gauche et rejoindre le bourg de Faye l'Abbesse en longeant une peupleraie au bas du quartier de la Coudrelle.


Après avoir remonté la rue de la Pompe, redescendre à l'aire de détente de **Rochette**, lieu du départ, à l'angle du monument aux morts.

En arrivant au parking, un sentier sur la gauche de la route longe la rivière, le Thouaret (affluent du Thouet) et conduit à un site qui évoque la grotte de Lourdes.




P Au départ de l'aire de détente de Rochette, prendre la route à gauche en direction du bourg.
Après avoir longé le parc de la maison de retraite qui accueille un village résidence, «le clos de Rochette» et la maison de retraite, traverser la place de l'église en direction du nord.

 Prendre à gauche, à l'angle de l'ancien presbytère, la rue **Saint-Hilaire**, du nom de l'évêque évangéliste de cette contrée du Poitou.
Au stop, prendre à gauche, l'avenue Jules Trinchot. Laisser sur la droite la route de Noirterre devant la Mairie et poursuivre en direction de Bressuire. Peu après le garage, traverser la route et prendre à droite le chemin de la Tabatière.


 Un long chemin rural débute alors. Il laisse sur la gauche le village des Ouilrières. Ce chemin, quasi rectiligne de Bressuire à Faye l'Abbesse était peut-être l'ancienne voie romaine reliant Nantes et Poitiers, voie sur laquelle se situait dit-on la **villa Ségora**. Un village, à l'est du bourg de Faye l'Abbesse, porte ce nom.

A une intersection en croix, prendre en face en direction de la Coussaye. Un retour à

gauche, non balisé, permet de rejoindre la RD 725 au village de la Catin pour un retour direct par le chemin de la Croix Guillot.


 De part et d'autres du chemin, sur ces terres des Brandes, sont élevés des Rouges de l'ouest, race de moutons très prolifique et principalement produite pour sa qualité bouchère.


A l'arrivée à la Coussaye, traverser devant le village et poursuivre tout droit pour rejoindre le carrefour dit des cinq chemins. A cette intersection, prendre à gauche pour repartir en direction de l'Auraire. Le circuit est ici commun avec le circuit de Saint-Sauveur, en sens inverse.


 Avant l'Auraire, quelques points de vue s'ouvrent sur le paysage : vues sur le village de Chaume, les bois de Bressuire, les vergers de la Moinie, le relais TDF des Bois d'Amailoux.

 Attention à la traversée de la RD 725.


Poursuivre en face, sur la droite. A l'angle du Petit Cabaret, prendre le chemin à gauche sur 400 mètres, puis de nouveau à gauche pour laisser filer en face le chemin de Saint-Sauveur et rejoindre, à droite à l'intersection suivante, la Maison Neuve. En arrivant sur la petite route, poursuivre à droite et traverser le village.

 Après le ruisseau du Château de la Vergne, le circuit se poursuit par un chemin à gauche qui conduit en vue des bois de Bressuire et de la RD 135.


 A la sortie du chemin, à la cote 142, longer à gauche la route départementale en empruntant le bas côté jusqu'à un nouveau chemin sur la gauche.


 Rapidement, sur la droite, le chemin se poursuit jusqu'au village du Petit Chaume. Après ce village, prendre la petite route à droite pour atteindre Chaume.


Bientôt, sur la gauche, des bâtiments agricoles qui abritent un troupeau de chèvres, annoncent l'arrivée au village.

 Ce gros village accueillant une trentaine de familles, se traverse en direction du nord est pour rejoindre, par la route, le Chatelier puis la Catin. Des points de vue sur la gauche permettent de reconnaître les limites de Bressuire.

 Patrimoine bâti	 Point de vue
 Aire de pique-nique	 Patrimoine naturel
 Traversée de route	

 En vue du cédéz le passage, prendre à droite le chemin de la Croix Guillot qui longe une zone artisanale.
Au travers les hautes haies, les entrées de champs ouvrent des fenêtres et permettent d'apercevoir l'église et son bourg.

 A la Croix Guillot, traverser la route départementale RD 135 en restant vigilant et poursuivre en face dans un joli chemin qui conduit à la RD 177.

 Au sortir du chemin, rester sur la gauche et rejoindre le bourg de Faye l'Abbesse en longeant une peupleraie au bas du quartier de la Coudrelle.

Après avoir remonté la rue de la Pompe, redescendre à l'aire de détente de **Rochette**, lieu du départ, à l'angle du monument aux morts.

En arrivant au parking, un sentier sur la gauche de la route longe la rivière, le Thouaret (affluent du Thouet) et conduit à un site qui évoque la grotte de Lourdes.

