

Dénoté "teul" par Rabelais, le tilleul a donné son nom à Tillou. L'église St-Sulpice de Tillou, avec son clocher-porche, est de style roman.

Sous le tilleul majestueux, planté comme arbre de la Liberté en 1848, face à la mairie, se dirige à droite vers le Planier et la ferme de la Ferlièterie. On emprunte ensuite le chemin de Queue d'Ageasse, évoquant la pie, jusqu'à la cote 124, avant de tourner vers Sompt.

Une haie récente borde le chemin où l'on note, de part et d'autre, quelques dolines qui révèlent un réseau hydraulique souterrain. Une jeune "talle", châtaignier d'environ 150 ans, est l'unique vestige et sentinelle d'un territoire modifié.

Turner à gauche vers la Pagerie, où se trouve l'école. A la sortie du village, emprunter à droite un sentier botanique surplombant la vallée sèche de la Somptueuse, étroite et encaissée.

A l'angle de la mairie, une pente sur herbe nous conduit vers le remarquable site de la résurgence de la Somptueuse.

L'eau qui alimente les trois lavoirs provient du ruisseau souterrain de Bataillé, village à 5 km à l'est du lieu. L'ensemble est complété d'un vieux cimetière, d'une chapelle et d'un logis. A flanc de coteau, un cimetière mérovingien avec sarcophages et mobilier funéraire a été mis à jour en 1929. L'aménagement d'un jardin et du coteau - platanes et charmes remarquables, manège hydraulique - est en cours.

L'itinéraire passe sous l'abri des lavoirs et monte à gauche jusqu'à une cépée de charme remarquable avant de contourner le logis. L'aire de

Barbette est aménagée avec parking, jeux et tables (départ possible de la randonnée). Elle doit son nom aux deux puits, à ras du sol, à découvrir à une centaine de mètres. Quittant la rivière où un œil averti découvrira quelques truites furtives une rude montée conduit à Pied Chétif. A l'angle de la dernière maison du village de Beauchamp, suivre le chemin des Terriers. Quelques chemins dans la plaine nous mènent à la petite route de la Combe.

Variante par la cote 121 des Champs Fumés. Panorama sur la vallée de la Boutonne et les forêts d'Aulnay et de Chef-Boutonne.









Le puits de la Combe était très important dans cette vallée sèche. A l'arrière un sentier grimpe dans le coteau puis, doucement, l'itinéraire retrouve la vallée de la Somptueuse au moulin du Royou, reconverti en discothèque.

Le sentier reste rive gauche de la Somptueuse, un parc animalier privé occupant l'autre rive.

On atteint le lavoir de la Grande Laverie.

L'itinéraire grimpe en laissant Pétenin à gauche. Par le chemin de Lussais, descendre vers le chemin de Chantiau et déboucher au lavoir.

Traverser la rivière aux eaux claires et monter vers les maisons, souvent de belles demeures, de Tillou. On tourne à droite dans l'impassé du four banal, prolongée, au grand bonheur des promeneurs, par les venelles de Messignac et du Logis qui nous font pénétrer discrètement dans le village.

	
Patrimoine bâti	Point de vue
	
Aire de pique-nique	Patrimoine naturel
	
Traversée de route	
Code du Balisage	
	
Continuez	Mauvaise direction
	
Changez de direction	



Vous découvrirez au cours de ce circuit :

- **l'église Saint-Sulpice de Tillou et la chapelle de Sompt ;**
- **quelques dolines et la résurgence de la Somptueuse ;**
 - **une "talle" ;**
- **les lavoirs de Sompt et de Tillou ;**
- **l'aire de la Barbette et ses puits ;**
 - **le moulin du Royou ;**
 - **le puits de la Combe ;**
 - **les venelles de Tillou.**

La "dame de Tillou", Marguerite GURGAND (1916-1981), est l'auteur de contes populaires et de chroniques de la vie d'autrefois ; elle a écrit un récit autobiographique "Nous n'irons plus au bois" et le roman "Les demoiselles de Beaumoreau".

Bonne randonnée...

...et n'oubliez pas que vous n'êtes pas seul à emprunter les sentiers que vous allez parcourir. Nous vous invitons donc à respecter la nature :

- évitez de cueillir les fleurs et les plantes ;
- ne laissez aucun détritrus derrière vous ;
- respectez les lieux habités ;
- restez sur les sentiers ;
- maintenez les chiens en laisse.



- © Comité Départemental des Deux-Sèvres de la Randonnée Pédestre
- Comité Départemental de Tourisme en Deux-Sèvres
www.deux-sevres.com/cdt79/
Tél. 05 49 77 87 79

Cette fiche est éditée par le Conseil Général des Deux-Sèvres en conformité avec les dispositions de la charte qualité "Randonnée en Deux-Sèvres".
Tél. 05 49 06 77 65



La Somptueuse

A Sompt, la résurgence d'un ruisseau souterrain annonce d'autres sources, puits et lavoirs entre deux bourgs charmeurs.

Accès : 10 km au sud-est de Melle,
5 km au nord-ouest de Chef-Boutonne

Départ : place de l'église de Tillou

Distance : 12 km

Durée : 3 h

Balisage : jaune

Rando pédestre
en Deux-Sèvres