

# THOUARS

*Vous découvrirez au cours de ce circuit :*

- le moulin de Crevant ;
- le viaduc Gustave Eiffel ;

*Sa construction dura de 1871 à 1873. Une nouvelle modification de la structure de l'ouvrage intervient entre 1914 et 1915. Au mois d'août 1944, les Allemands font sauter une des piles et le tablier. L'ouvrage est reconstruit à partir du printemps 1946. Lors de sa reconstruction, un adjoint au maire de Thouars, Monsieur René Soré va trouver la mort en tentant d'éteindre un incendie sur le chantier de reconstruction du tablier du viaduc.*

- l'ancien hôpital de Thouars ;

*De la salle de radiologie de cet hôpital, au printemps 1941, ont été envoyés les premiers messages de la résistance à l'initiative des docteurs André CHAUVENET et André COLAS.*

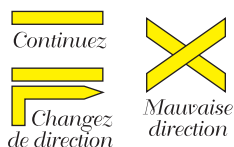
- l'église Saint-Laon ;
- le parc floral Imbert ;
- les fortifications ;

*Des murs de plus de 9 m de haut étaient dressés, reliant d'imposantes tours. Un réseau souterrain reliait les principaux édifices, qui n'a pas encore livré tous ses secrets...*

- le musée Henri Barré.

*Bonne randonnée...*

## Code du Balisage



**Balisage**  
blanc et rouge :  
GR® grande randonnée



- © Comité Départemental des Deux-Sèvres de la Randonnée Pédestre [deux-sevres.ffrandonnee.fr](http://deux-sevres.ffrandonnee.fr)  
Tél. 05 49 96 11 75
- Agence de Développement Touristique des Deux-Sèvres  
[www.tourisme-deux-sevres.com](http://www.tourisme-deux-sevres.com)  
Tél. 05 49 77 87 79

*Cette fiche est éditée par le Conseil Général des Deux-Sèvres en conformité avec les dispositions de la charte qualité "Randonnée en Deux-Sèvres".*  
Tél. 05 49 06 77 65

# THOUARS



## La promenade des remparts

*De part et d'autre du Thouet, la balade permet de découvrir l'étonnant panorama de la ville fortifiée.*

**Départ :** face au théâtre  
place Flandres Dunkerque

**Distance :** 4 km

**Durée :** 1 h 30

**Balisage :** rouge et blanc (GR®36), jaune

**Rando** pédestre  
en Deux-Sèvres

**P** Départ place Flandres Dunkerque face au théâtre. L'itinéraire s'engage dans la **rue du 4 septembre**, sise à droite de la Poste. Poursuivre par la rude descente de **la Petite Côte de Crevant** qui mène au moulin du même nom.



*Au loin le viaduc **Gustave Eiffel** est tendu entre les deux rives du Thouet.*



La réhabilitation du **moulin de Crevant** permet de découvrir la vie du moulin et son environnement naturel. Un éco musée et des visites guidées du moulin sont ouvertes au public.

*Edifié en 1840, le **moulin de Crevant** est resté en exploitation jusqu'en 1989 (environ 4000 quintaux de farine étaient moulus par an). Quatre générations de meuniers s'y sont succédées.*

Poursuivre la promenade en franchissant la passerelle qui enjambe le Thouet. Vire à gauche sur un chemin de terre.


S'engager à nouveau à gauche sur la route qui monte vers le plateau.



*C'est l'occasion d'apprécier le **paysage** : Thouars sur l'autre rive, ancré sur son rocher, les églises **Saint-Laon** puis **Saint-Médard**, l'ancien hôpital **Anne Desrays**, la chapelle **Notre-Dame de Thouars** et le château... Nulle monotonie dans ce panorama où passé et présent se côtoient.*

L'entrée dans le village de Saint Jacques s'effectue par la **rue du Minacle**. Tourner à gauche dans la **rue des Fijolleaux**, puis à droite dans la **rue du Grollier** pour rejoindre la place de **la Liberté**.

Rester à main gauche et longer l'église. Descendre la **rue de l'Abbé-Gérald** et s'engager dans la **rue Rainault**.

 On arrive sur une place bordant le **Thouet**.

*Un **bateau à chaîne** (en service l'été) rend accessible aux touristes l'autre rive. La passerelle ne fut mise en service que le 15 juillet 1848. Un droit de péage fut alors établi et l'utilisation du bac supprimée.*

L'itinéraire se poursuit par la montée de la **rue du Bac** de St Jacques pour se diriger ensuite vers la passerelle franchissant le **Thouet**.



*Hors circuit, au sortir de la passerelle en traversant l'avenue des Martyrs, un détour par le château et son Orangerie construits fin du XVII<sup>e</sup> siècle s'impose.*

Aussitôt après la passerelle, s'engager à droite dans le petit chemin qui descend vers la rivière.



Longer à droite les jardins familiaux en bordure du Thouet par **la Promenade Louis Guerry**. Monter à droite par la **rue du Bac** de Thouars pour rejoindre le musée **Henri Barré**.

*Vous y découvrirez des faiences, des collections archéologiques et ethnographiques. L'occasion d'entrevoir le Pays Thouarsais au fil des époques.*




*Le **point de vue** porte sur la vallée du Thouet et le village de **Saint Jacques de Thouars**.*


Place **Gustave Barré**, suivre la **rue du Temple** puis la **rue Anne Desrays**. *La convergence de rues étroites (du Temple, du Prêche, du Bac, du Chapitre) atteste d'un chevelu urbain*



*ancien, aéré par quelques parcelles sur lesquelles sont édifiées des maisons bourgeoises.*


Continuer le long des bâtiments du **Pôle Anne Desrays** pour accéder à la place **Saint-Laon**.

 *L'ancien hôpital a fermé ses portes en 1997. En 2004, ce site a été restauré et transformé par la **Communauté de Communes de Thouarsais** pour devenir l'actuel **Pôle Anne Desrays**, centre offrant services et ressources pour emploi, formations et loisirs.*

 *L'**église Saint-Laon** est fondée au XI<sup>e</sup> siècle pour recevoir les reliques de saint Laon. Destinée à l'ordre des Bénédictins puis à celui des Augustins, elle passe en 1655 sous l'obédience de la Congrégation*



*des **Génévains**. **Marguerite d'Ecosse**, première épouse de **Louis XI** fit construire la chapelle au **XV<sup>e</sup> siècle**. C'est là qu'elle y est enterrée.*

 Passer devant la mairie et prendre la **rue Drouneau de Brie** pour atteindre l'entrée du **parc floral Imbert**. Ce parc s'étend au pied des fortifications de la cité. Le décor floral, les harmonies de couleurs méritent le détour, une éventuelle flânerie, un délassement dans ce jardin public très prisé des Thouarsais. Remonter la **rue Balzac** pour rejoindre la place **Flandres Dunkerque**.