

Une magnifique invitation  
à musarder au cœur  
de la verdoyante Gâtine  
et à flâner le long  
des calmes méandres  
de la Sèvre



Départs :  
Parthenay, base de loisirs  
Niort, cale du Port

Distance : 56 km

Rando  
des Deux-Sèvres



SERVICES



Hébergement



Aire de pique-nique



Commerce



Réparateur vélo

CONTACTS

- Parthenay - Office de tourisme > 05 49 64 24 24
- Champdeniers-St-Denis - Mairie > 05 49 25 80 47
- Germond-Rouvre - Mairie > 05 49 04 03 63
- St-Marc-la-Lande - Mairie > 05 49 63 26 12
- St-Pardoux - Mairie > 05 49 63 40 03
- Soutiers - Mairie > 05 49 63 42 88
- Mazières-en-Gâtine - Mairie > 05 49 63 20 20
- Échiré (Ternanteuil) - Mairie > 05 49 25 70 08
- Niort - Office de tourisme > 08 20 20 00 79
- Niort - Agence de développement touristique > 05 49 77 87 79
- Niort - Conseil général > 05 49 06 63 81



PARTHENAY

DÉPART

PARTHENAY

ST-PARDOUX

ST-PARDOUX

SOUTIERS

MAZIÈRES-EN-GÂTINE

MAZIÈRES-EN-GÂTINE

SOUTIERS

ST-MARC-LA-LANDE

CHAMPDENIERS-ST-DENIS

PARTHENAY 7

le jardin du Val de Flore



le château du Petit Chêne

Itinéraire bis



l'église St-Pierre

PARTHENAY

le lavoir

la Collégiale


ST-MARC-LA-LANDE

1 km


Comes ION n° 1507 E-15708 E-16260-16270



# GERMOND-ROUVRE



# CHAMPDENIERS-ST-DENIS



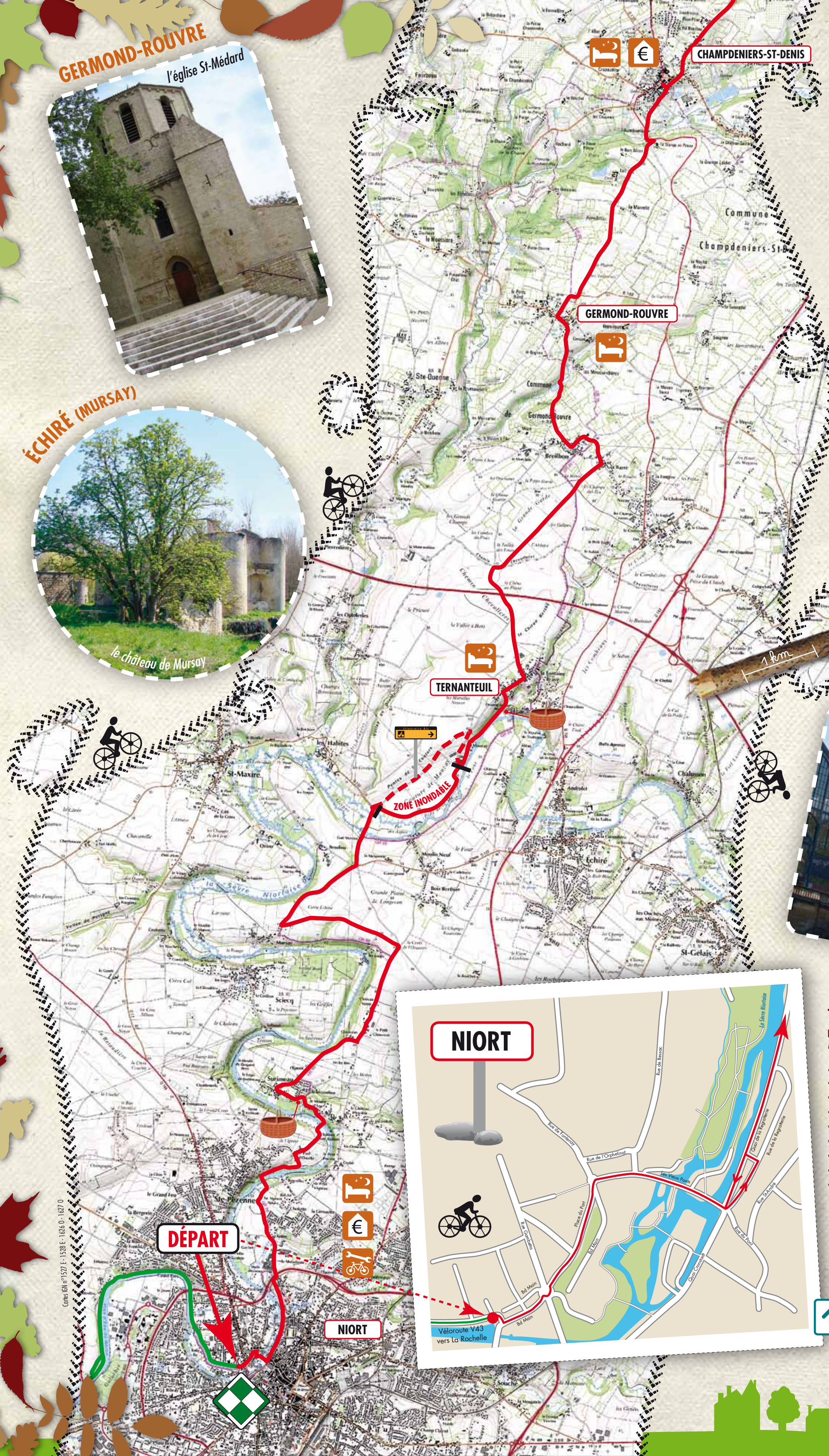
# ÉCHIRÉ (MURSAY)



# ÉCHIRÉ (TERNANTEUIL)



# NIORT



## SERVICES

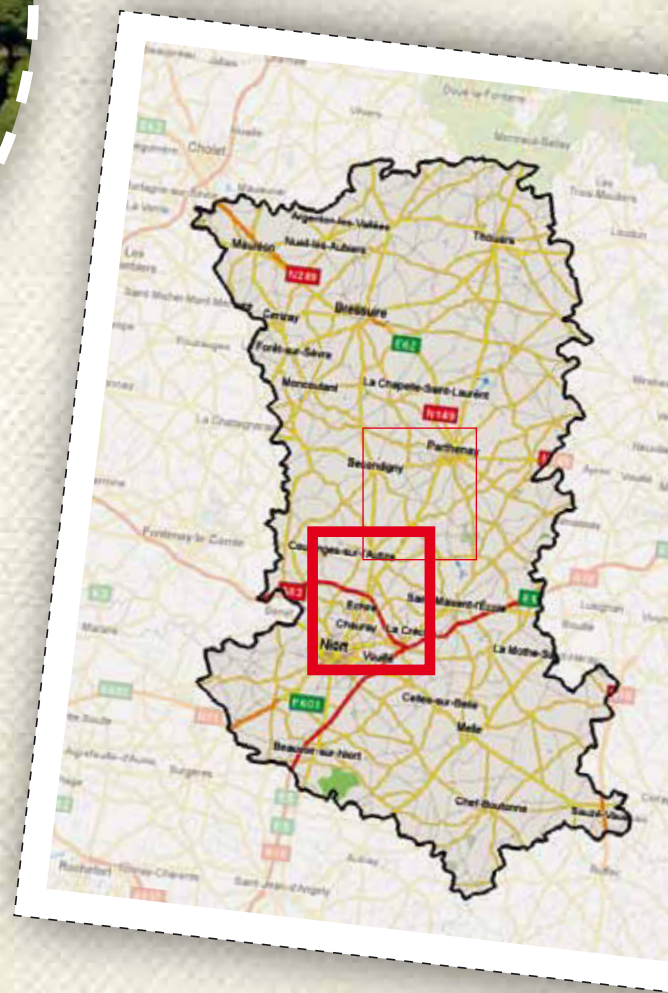
- Hébergement
- Aire de pique-nique
- Commerce
- Réparateur vélo

## N° URGENCE

- 18 Pompiers
- 112 Toutes urgences
- 15 SAMU
- 17 Police Gendarmerie

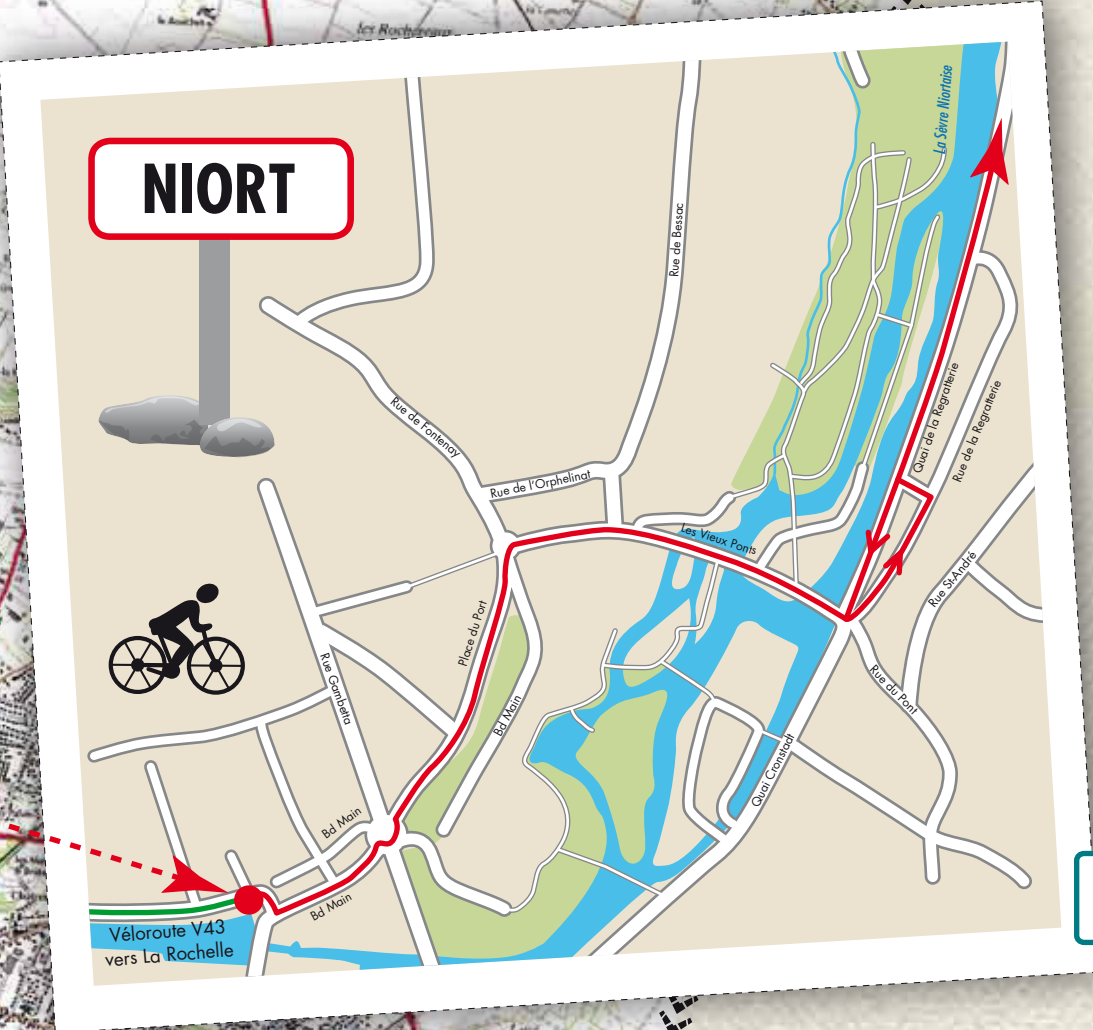
## CIRCUITS

- Véloroute Parthenay-Niort
- Véloroute Itinéraire bis
- Véloroute le Thouet à vélo
- Véloroute V43 vers la Rochelle



## Entre Thouet et Sèvre Niortaise


- Vous découvrirez, notamment, le long de la Véloroute :*
- l'église St-Pierre au cœur de Parthenay-le-Vieux datant du XI<sup>e</sup> et XII<sup>e</sup> siècle
  - le jardin du Val de Flore à Soutiers
  - le lavoir de St-Pardoux
  - le château du Petit Chêne à Mazières-en-Gâtine
  - la Collégiale datant du XVI<sup>e</sup> siècle à St-Marc-la-Lande
  - l'église Notre-Dame de Champdeniers-St-Denis
  - l'église St-Médard du XII<sup>e</sup> siècle à Germond-Rouvre
  - le château Coudray-Salbart du XIII<sup>e</sup> siècle à Ternanteuil
  - le château de Mursay du XV<sup>e</sup> siècle situé sur la commune d'Echiré
  - le Donjon et les Halles de Niort



## TABLEAU DES DISTANCES ENTRE LES PRINCIPALES COMMUNES

Pour utiliser ce tableau, il suffit de faire le croisement entre les 2 communes de votre choix.  
Exemple : distance en km entre Soutiers et St-Marc-la-Lande : 16 km.

Parthenay	11	Soutiers	14	3	St-Pardoux	19	8	7	Mazières-en-Gâtine	25	16	13	6	St-Marc-la-Lande	29	18	17	11	5	Champdeniers-St-Denis	33	22	21	15	9	4	Germond-Rouvre	40	29	28	21	15	11	7	Echiré (Ternanteuil)	56	45	44	37	31	27	23	16	Niort
-----------	----	----------	----	---	------------	----	---	---	--------------------	----	----	----	---	------------------	----	----	----	----	---	-----------------------	----	----	----	----	---	---	----------------	----	----	----	----	----	----	---	----------------------	----	----	----	----	----	----	----	----	-------



Conception graphique : www.duodis.fr. Remise Elan / Cédric photo - Philippe Wall / Aurélien Meudal, mairie de Saint-Pardoux, Yves Proust, mairie de Champdeniers-St-Denis, mairie de Germond-Rouvre, Yannick Poullet, Extrême de carte - 1/25000 © IGN - 2012. Autorisation n° 2001/2023. Imprimé en France sur papier issu de forêts gérées durablement.