

XAINTRAY

Vous découvrirez au cours de ce circuit :

- **L'église Saint-Eugène – Sainte-Marthe ;**

L'église Saint-Eugène - Sainte Marthe (XI^e-XII^e siècle), qui a subi des dégradations au cours des guerres de religion, est un intéressant édifice à une seule nef, sans transept. Le curieux clocher rectangulaire, aussi large que l'église elle-même, reposait sur une voûte à croisée d'ogives dont il ne reste que le départ des nervures. Au sud, la porte principale tracée en arc brisé est moulurée de tores portés par des chapiteaux nus ou à feuillages. L'une des cloches, que décorait une croix et trois fleurs de lys, a été fondue en 1739, sur la place de l'église. Face à la porte d'entrée, on devine une fresque de saint Christophe datant du XV^e siècle.

- **la vallée de l'Autize ;**
- **le logis de la Gorre ;**
- **des points de vue sur le paysage et le petit patrimoine ;**
- **le logis de Pichenin ;**
- **la croix de la Huche ;**
- **le lavoir du bourg.**

Bonne randonnée...

... et n'oubliez pas que vous n'êtes pas seuls à emprunter les sentiers que vous allez parcourir. Nous vous invitons donc à respecter la nature :

- évitez de cueillir les fleurs et les plantes ;
- ne laissez aucun débris derrière vous ;
- respectez les lieux habités ;
- restez sur les sentiers ;
- maintenez les chiens en laisse.



- © Comité Départemental des Deux-Sèvres de la Randonnée Pédestre
rando79.free.fr

- Comité Départemental de Tourisme en Deux-Sèvres
www.tourisme-deux-sevres.com
Tél. 05 49 77 87 79

Cette fiche est éditée par le Conseil Général des Deux-Sèvres en conformité avec les dispositions de la charte qualité "Randonnée en Deux-Sèvres".
Tél. 05 49 06 77 65

Indic79 Localisation imprimé - Melle - 05 49 29 03 88

XAINTRAY



Le logis de Pichenin

De part et d'autre de la vallée marquée de l'Autize, le bourg de Xaintray et le logis de Pichenin sont les témoins d'une présence ancienne des cintériens.

Accès :

7 km à l'ouest de Champdeniers ;
20 km au nord de Niort


Départ : Place de l'église


Distance : 11 km

Durée : 2 h 45


Balises : jaune

Rando pédestre
en Deux-Sèvres


 Dos à l'église Saint-Eugène – Sainte Marthe (voir au dos), revenir par quelques pas à la route principale et monter à gauche. On passe devant le "reposer". Tourner aussitôt à droite et passer devant la mairie ; au coin d'une ancienne maison, s'engager, à gauche, dans le chemin "Rabotou".


 A la route, faire un aller-retour au pont du Moulin Neuf, sur l'Autize, avant de monter jusqu'au logis de la Gorre (propriété privée).

Le logis de La Gord (la Gorre) a remplacé une demeure féodale. Les plus anciens documents datent de 1208. Les bâtiments actuels datent des XVII^e et XVIII^e siècles. Le portail de l'entrée de la cour est daté de 1670. Sur la gauche, au dessus d'une porte plus petite, figure un écusson circulaire dont les armes ont été martelées et qui est surmonté d'une tête d'angelot.

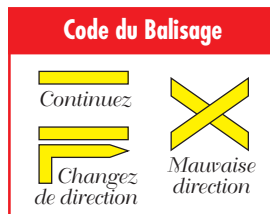
 Route de Fenioux, passer devant l'allée du château de Pichenin (propriété privée) que l'on contourne en montant dans le village.


Le château de Pichenin forme un quadrilatère entouré de douves. La façade nord possède une belle porte à fronton grec soutenu par deux pilastres. La façade sud, cantonnée de deux pavillons, est percée de nombreuses et amples baies. Chaque pavillon est doté d'une belle lucarne surmontée d'un fronton à acrotères.


 Suivre le large chemin qui mène à la croix de la Huche, près du point le plus élevé de la commune, cote 124. Ce nom vient du vieux verbe "hucher" qui veut dire appeler. Ce site est marqué par un calvaire fort ancien daté de l'an mil. Sur la croix mesurant environ 40 cm, on observe un personnage crucifié.

 Descendre jusqu'à l'Autize pour emprunter la passerelle de la Planché de la Route et monter par le chemin en bordure du bois de Roussillon.

Regagner Xaintray par le cimetière ; on devine, à gauche, le logis du Breuil. Plus bas, juste avant l'église, l'itinéraire fait un détour par le lavoir du bourg.



 Route de Bénétte, la vue porte loin sur les bois de Pichenin, le bourg et ses hameaux.

 Tourner à droite puis à gauche pour rejoindre le chemin des Coteaux qui descend à l'Autize. La longer puis emprunter la passerelle, à droite.

L'itinéraire monte vers la Terrassonnière. Point de vue sur la vallée de l'Autize.



PR Pamplie
le ruisseau de
la Miochette

PR du lavoir
de la
Racounette

La Véquière
PR des
terres rouges

DÉPART