

XAINTRAY

Vous découvrirez au cours de ce circuit :

- **l'église Saint-Eugène et Sainte-Marthe ;**
- **les vallées de l'Autize et de la Chancelée ;**
- **le "château" de la Gorre ;**
- **des points de vue sur le paysage et le petit patrimoine ;**
- **trois lavoirs.**

Bonne randonnée...

...et n'oubliez pas que vous n'êtes pas seul à emprunter les sentiers que vous allez parcourir. Nous vous invitons donc à respecter la nature :

- évitez de cueillir les fleurs et les plantes ;
- ne laissez aucun débris derrière vous ;
- respectez les lieux habités ;
- restez sur les sentiers ;
- maintenez les chiens en laisse.



- © Comité Départemental des Deux-Sèvres de la Randonnée Pédestre
rando79.free.fr
- Comité Départemental de Tourisme en Deux-Sèvres
www.tourisme-deux-sevres.com
Tél. 05 49 77 87 79

Cette fiche est éditée par le Conseil Général des Deux-Sèvres en conformité avec les dispositions de la charte qualité "Randonnée en Deux-Sèvres".

Tél. 05 49 06 77 65

Indic 79 balaisée imprim'vert - Melle - 05 49 29 03 88

XAINTRAY



Le lavoir de la Racounette

*Les anciennes maisons rénovées
conservent au village
un aspect pittoresque.
De beaux points de vue
et quelques lavoirs
agrémentent le parcours.*

Accès : 7 km à l'ouest de Champdeniers
20 km au nord de Niort

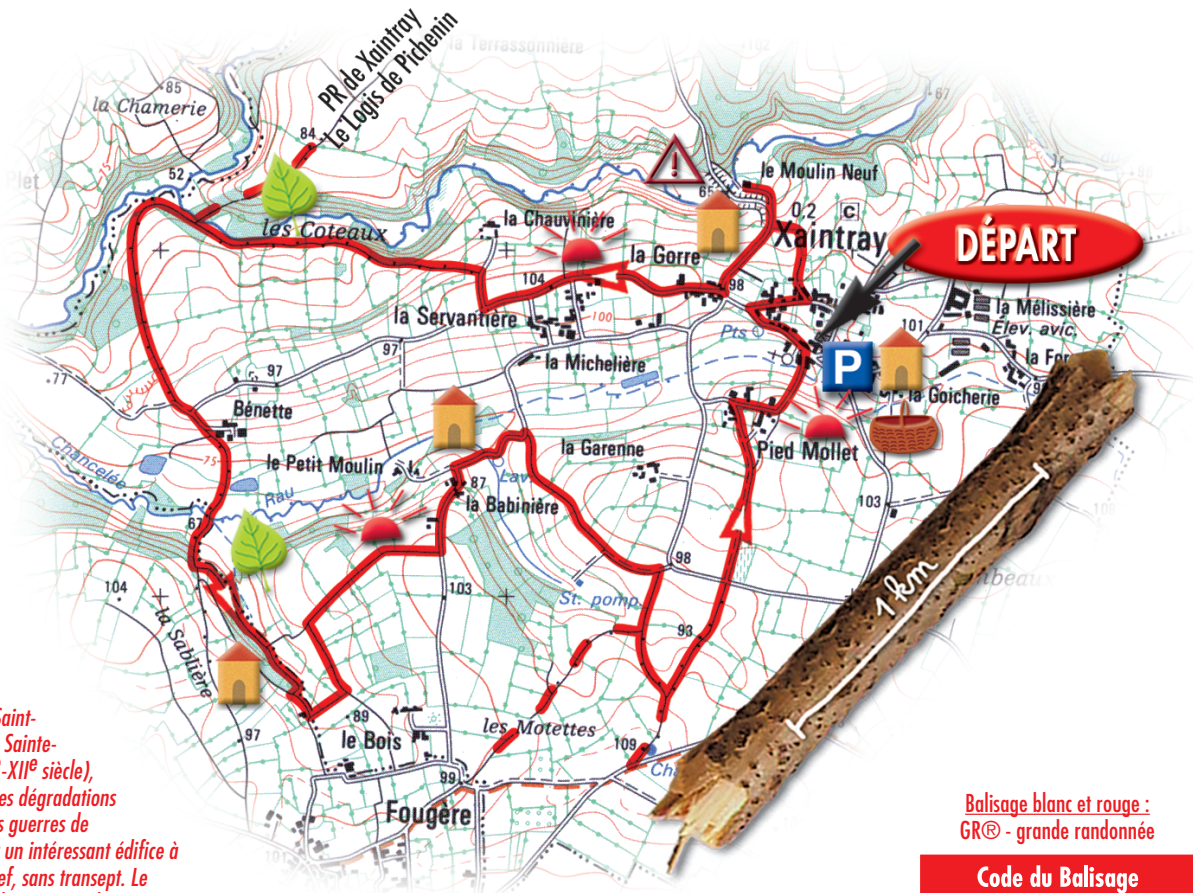
Départ : place de l'église


Distance : 8 km

Durée : 2 h

Balisage : jaune

Rando pédestre
en Deux-Sèvres



 **L'église Saint-Eugène - Sainte-Marthe (XI^e-XII^e siècle), qui a subi des dégradations au cours des guerres de religion, est un intéressant édifice à une seule nef, sans transept. Le curieux clocher rectangulaire, aussi large que l'église elle-même, reposait sur une voûte à croisée d'ogives dont il ne reste que le départ des nervures. Au sud, la porte principale tracée en arc brisé est moulurée de tores portés par des chapiteaux nus ou à feuillages.**

L'une des cloches, que décorent une croix et trois fleurs de lys, a été fondue en 1739, sur la place de l'église.


Face à la porte d'entrée, on devine une fresque de Saint-Christophe datant du XV^e siècle.


Dos à l'église, revenir par quelques pas à la route principale et monter à gauche. On passe devant le "reposer". Tourner aussitôt à droite et passer devant la mairie ;


au coin arrondi d'une ancienne maison, où une feuille de châtaignier a été sculptée, prendre à gauche, dans le chemin "Rabotou".


 À la route, faire un aller-retour au pont du Moulin Neuf, sur l'**Autize**, avant de monter jusqu'au "**château**" de la **Gorre** (propriété privée).


 Route de Bénéte, la vue porte loin sur les bois de Pichenin, sur le bourg et les hameaux.

 Tourner à droite puis à gauche pour rejoindre le chemin des Coteaux qui descend à l'**Autize** puis remonter par le chemin sur la gauche jusqu'à Bénéte.

 Sur le chemin de Brandy franchir un petit ruisseau, la **Chancelée** ; plus loin, un petit lavoir abandonné, le **lavoir des Loges**, dépend de Béceleuf.

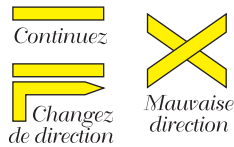
 Juste avant le bois, prendre sur la gauche le chemin qui mène à la Babinère. Point de vue sur Bénéte et la Servantière.

 Descendre pour passer devant le lavoir de la Racounette alimenté par la Chancelée puis remonter à droite.

 Faire un détour par quelques chemins tranquilles avant de remonter sur Pied Mollet. Beau point de vue sur l'église, le bourg.

Balilage blanc et rouge : GR® - grande randonnée

Code du Balilage



 À l'arrivée, faire un aller-retour sur la droite jusqu'au lavoir en bas du bourg.