

# Bois Pouvreau, un étang orné de chirons

Le site classé de Bois Pouvreau se situe aux confins du Pays de Gâtine Poitevine, à proximité des communes de Coutières, Fomperron et Ménigoute.

Au tout début des années 1970, les onze communes de ce qui était alors le canton de Ménigoute, se sont fédérées pour acquérir l'étang et une partie des terres jouxtant le plan d'eau. L'objectif était d'offrir un lieu privilégié pour la pratique de la pêche et autres activités de loisirs et tourisme de plein air.

Il s'agit désormais de l'une des destinations les plus prisées par les habitants du territoire lors de leur sortie dominicale. Bois Pouvreau est un espace singulier qui s'impose naturellement comme une étape incontournable pour les randonneurs et amateurs de paysages authentiques.

Un cheminement permet de rejoindre les bourgs voisins ou encore la Vallée de Vonne (Zone naturelle d'intérêt écologique, faunistique et floristique) en longeant l'étang dont la superficie est d'environ 11 hectares.

Les amateurs d'édifices anciens observeront les restes d'une tour du château fort dont la destruction est intervenue en 1471 sur ordre de Louis XI.

Ces vestiges témoignent du riche passé de Bois Pouvreau.

Si le bâti a souffert, rien en revanche, n'a altéré les impressionnants chaos granitiques appelés "chirons", qui ne peuvent laisser indifférents. Enfants et adultes y reconnaîtront, entre autres, le profil de la baleine ou encore celui du mammoth. Les passionnés de photographie animalière et de nature auront plaisir à s'attarder sur les lumières changeantes de l'eau, des arbres et du ciel.

Ils pourront s'intéresser aux contours étranges des arbres parfois centenaires. S'ils savent prendre le temps ils pourront apercevoir et peut-être "capturer", une image de martin-pêcheur, de héron cendré, de grèbe et, pourquoi pas, de balbuzard pêcheur, lors de ses brèves étapes migratoires. Les botanistes de leur côté auront aussi, en s'approchant de la Vonne, l'opportunité de faire découvrir à leurs parents et amis, l'osmonde royale, fougère emblématique de ce petit coin de paradis.



"Chirons" sur les rives de Bois Pouvreau

## MENIGOUTE

Vous découvrirez au cours de ce circuit :

- habitations typiques du Pays de Gâtine ;
- le lavoir du Marchais ;
- Bois Pouvreau et son château.

Vous découvrirez aux alentours :

- le musée des Tumulus de Bougon ;
- Moulin l'Abbé à La-Mothe-Saint-Héray.

Bonne randonnée...

... et n'oubliez pas que vous n'êtes pas seul à emprunter les sentiers que vous allez parcourir. Nous vous invitons donc à respecter la nature :

- évitez de piétiner les fleurs et les plantes,
- ne laissez aucun débris derrière vous,
- respectez les lieux habités,
- restez sur les sentiers.



- © Département des Deux-Sèvres  
[www.randoendeuxsevres.fr](http://www.randoendeuxsevres.fr)  
Tél. 05 49 06 77 65

- Comité Départemental de Tourisme Équestre en Deux-Sèvres  
<http://cdte79.free.fr>

- Agence de Développement Touristique des Deux-Sèvres  
[www.tourisme-deux-sevres.com](http://www.tourisme-deux-sevres.com)  
Tél. 05 49 77 87 79

Cette fiche est éditée par le Département des Deux-Sèvres en conformité avec les dispositions de la charte qualité "Randonnée en Deux-Sèvres".

## MENIGOUTE



# Bois Pouvreau

L'eau, le bocage et les bois sont les trois maîtres mots de cette randonnée.

Les chemins offrent une belle découverte de ces milieux doublée d'un patrimoine bâti intéressant.

Accès : 2 km au sud-ouest de Ménigoute

Départ : parking du haut étang de Bois Pouvreau, Ménigoute

Distance : 20 km

Durée : 2 h 30

Balisateur : orange

**Rando** équestre  
en Deux-Sèvres

**P** Mettre le cap au nord-est (direction la Roche) puis, par le chemin à droite, suivre le GR 364 en direction du sud.

**!** Traverser la D 58 puis la D 521. Suivre la route traversant la Boutinière et, après le château de la Brouinière, la quitter pour suivre le chemin en face. Au carrefour suivant laisser le GR 364 pour emprunter à droite l'ancien chemin de Sanxay à Saint-Maixent.

**!** Traverser la D 521, à la Croix de la Potence au Maçon, et poursuivre en direction de La Pezeau.

**!** Au carrefour du Chêne de la Paroisse, emprunter le petit chemin enherbé qui conduit au **village de la Boucherie**.

*Autefois, ce village concentrait de nombreux bouchers... d'où son nom.*

**!** **Emprunter les chemins ruraux de Bois Grollier et le Bois Brueron** au détour desquels chevreuils et autres animaux de la forêt surgissent parfois pour croiser la route des cavaliers.

**!** L'eau coule sur un sol granitique.

**!** Au débouché sur le village de la Gachetière, une **grange en ruines** offre de belles ouvertures de portes en calcaire.

**!** Partir en direction du Frêne, puis vers le village de la Matière. Traverser la D 329 pour rejoindre **Le Chêne**.

Après avoir traversé la D 58, longer **le Bois des Boules**. Ouvrir l'œil car des chevreuils peuvent se faire surprendre en lisière.

**!** Au **croisement avec la D 121** prendre à droite puis à gauche en direction des Andraudières.

**!** Juste avant **la ferme et sa maison d'habitation typique** du Pays de Gâtine un chemin sur la droite offre la possibilité de galoper jusqu'au village Le Marchais, traversé par la D 37.

*Au XII<sup>ème</sup> siècle, ce village abritait les commerçants aisés : bouchers, chirurgiens, apothicaires.*

Ici, le granit laisse la place aux pierres d'angles calcaires, et les maisons de style avec une cour assez grande se terminant par un petit muret.

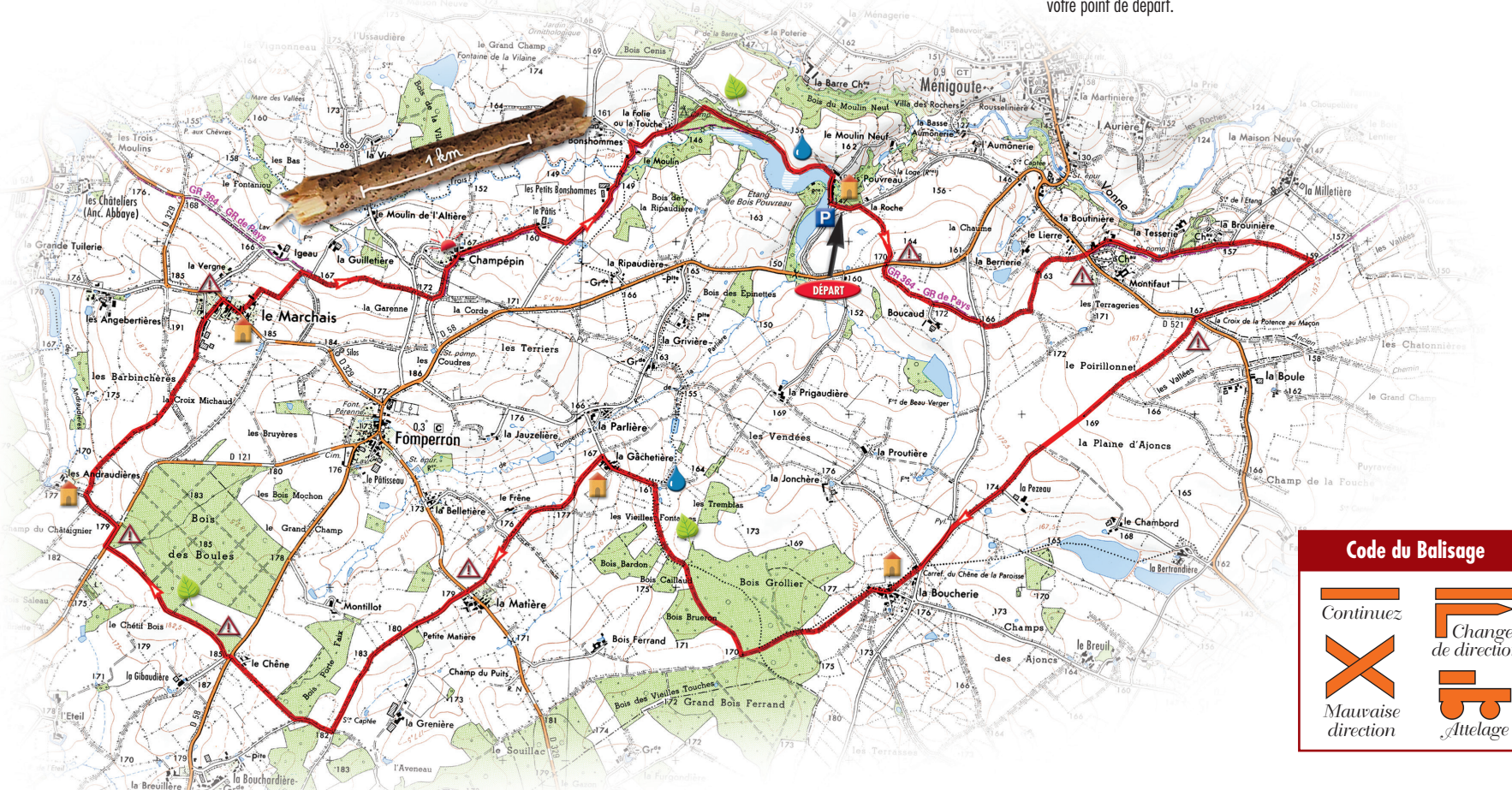
**!** Admirer également **le lavoir de Marchais** où s'activaient autrefois des lavandières et leurs rumeurs. Là, une petite impasse débouche sur le chemin de La Cueille (par temps de pluie, il est préférable d'emprunter la D 37 vers la Vergne puis Igeau).

**!** Poursuivre vers le charmant village de Champépin, en empruntant quelques chemins galopants aux points de vue remarquables sur le **canton de Ménigoute**.





**!** Rejoindre alors le site de Bois Pouvreau en empruntant le GR 364. Cet espace en zone naturelle d'intérêt faunistique et floristique promet aux connaisseurs des rencontres atypiques telle que la digitale pourpre ou le nombril de Vénus. Le plan d'eau abrite de nombreux oiseaux. Durant leurs ébats amoureux, les Grèbes huppés courent sur l'eau avec des algues dans le bec. Garder le pas le long de l'étang pour ne pas gêner les pêcheurs. Le sentier découverte de la famille «Granitus» vaut la peine d'être parcouru : on y découvre les vestiges d'une des tours du château (**XI<sup>ème</sup> siècle**) de **Bois Pouvreau**.

La randonnée touche à sa fin, remonter sur le parking du haut pour rejoindre votre point de départ.

-  Patrimoine bâti
-  Point de vue
-  Aire de pique-nique
-  Patrimoine naturel
-  Traversée de route



**Code du Balisage**

 Continuez	 Changez de direction
 Mauvaise direction	 Attelage