

# SAINTE-OUENNE

*Vous découvrirez au cours de ce circuit :*

- **L'église Sainte-Eugénie ;**
- **les logis de la Gognée, Disleau et de la Voûte ;**

*Les bâtiments de la Gognée ont servi comme annexe de remonte - élevage de chevaux dressés pour l'armée - de 1911 à 1915. L'enseigne a été réalisée par l'artisan girouettier installé rue du Député Disleau, à deux pas de l'église.*

- **la vallée et les méandres de l'Égray ;**
- **le lavoir de Ruisseau ;**
- **le pont roman de la Combe ;**
- **l'atelier d'un girouettier.**

*Bonne randonnée...*

*... et n'oubliez pas que vous n'êtes pas seul à emprunter les sentiers que vous allez parcourir.*

*Nous vous invitons donc à respecter la nature :*

- éviter de cueillir les fleurs et les plantes ;
- ne laissez aucun débris derrière vous ;
- respectez les lieux habités ;
- restez sur les sentiers ;
- maintenez les chiens en laisse.



• © Comité Départemental des Deux-Sèvres  
de la Randonnée Pédestre  
[rando79.free.fr](http://rando79.free.fr)

• Comité Départemental de Tourisme en Deux-Sèvres  
[www.tourisme-deux-sevres.com](http://www.tourisme-deux-sevres.com)  
Tel. 05 49 77 87 79

*Cette fiche est éditée par le Conseil Général  
des Deux-Sèvres en conformité avec les dispositions  
de la charte qualité "Randonnée en Deux-Sèvres".*  
Tel. 05 49 06 77 65

Indic 9 Localisation imprimé - Melle - 05 49 29 03 88

# SAINTE-OUENNE



## Les coteaux de l'Égray

*Les méandres de l'Égray offrent  
un relief escarpé à cette  
randonnée autour d'un bourg  
aux multiples attraits :  
église, logis, four, puits,  
lavoirs, girouettier...*

*Le lavoir du Ruisseau*  
**Départ :** place de la mairie

**Distance :** 10 km

**Durée :** 2 h 30

**Balisage :** jaune

*Le pont de la Combe*  
**Départ :** place de la mairie

**Distance :** 3 km


**Durée :** 1 h

**Balisage :** jaune

**Accès :** 20 km au nord de Niort,  
7 km au sud de Champdeniers

**Rando** pédestre  
en Deux-Sèvres

## Le lavoir du Ruisseau


 **L'église Sainte-Eugénie, XI<sup>e</sup> et XII<sup>e</sup> siècles, possède de nombreuses sculptures (modillons, chapiteaux, voussures, frises...) et une crypte.**


L'itinéraire débute en montant devant la mairie en direction de Surin.


 **Hors circuit, aller jusqu'à la Gognée (propriété privée).**

Revenez sur vos pas et poursuivez par le chemin de la Dôle. À gauche, on aperçoit la tour du **logis Disleau** puis, peu après, la reconstitution d'une maison de l'an mil. Cette petite route est

bordée de haies et de murs en pierres sèches qui autrefois délimitaient les parcelles cultivées.

 Après la traversée de la D12, on entre dans le village de la Pierredière - il tire son nom de l'extraction de la pierre. Juste après un arrêt de car RDS, un chemin plonge à gauche et débouche au **lavoir du Ruisseau**.

 La randonnée longe l'Égray jusqu'au **logis de la Voûte** (propriété privée). Ce manoir du XV<sup>e</sup> était une auberge au Moyen Âge. Une tour octogonale abrite un escalier et une loggia à l'italienne.

 Traverser l'**Égray**, rivière de 1<sup>ère</sup> catégorie qui se jette quelques kilomètres plus loin dans la Sèvre Niortaise ; la petite route monte vers le plateau calcaire.

**L'outarde canepetière niche dans la plaine calcaire et céréalière de Niort. Cet oiseau migrateur est en voie de disparition.**

Le parcellaire évolue vers un maillage plus fin. On l'observe aisément entre la Mourandière et Breilbon.


L'itinéraire est commun avec le GR<sup>®</sup> 36 et le circuit de Germond-Rouvre sur quelques mètres puis il se dirige vers le Marchais. La descente vers l'Égray fait un détour par le chemin de la Combe avant de franchir le pont aux Oies.

On remonte vers Sainte-Ouëne ; à moins de 100 mètres, un chemin escarpé monte à droite et débouche au stade.

 Face au café, emprunter la rue du Pontreau puis tourner par la rue de Paille. À l'angle de l'**atelier du girouettier**, faire un dernier écart, à 20 m, jusqu'au **logis Disleau** (XV<sup>e</sup> siècle, propriété privée).

## Le pont de la Combe

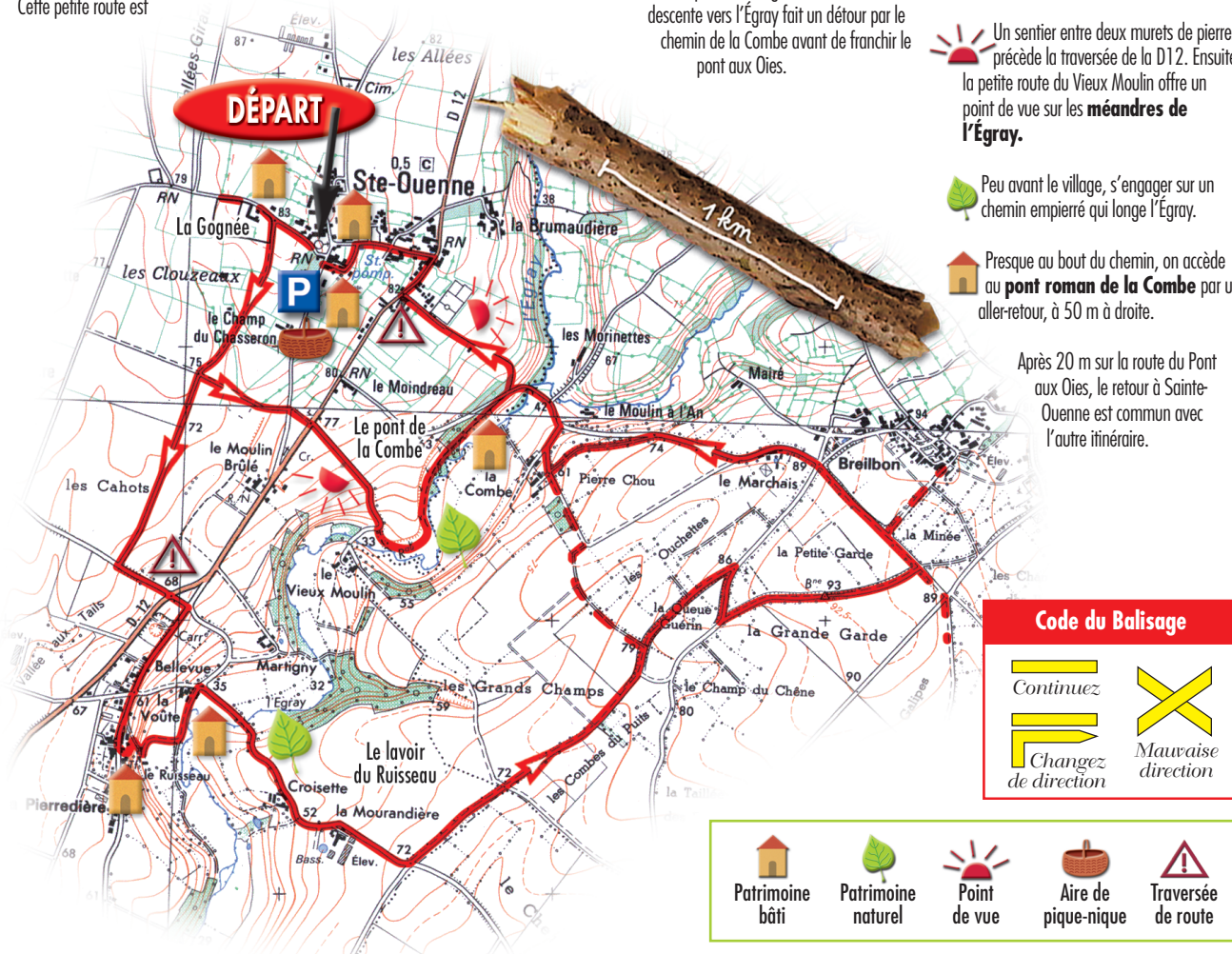
L'itinéraire débute en passant devant la mairie en direction de Surin. Il est commun avec le circuit du lavoir du Ruisseau jusqu'à la cote 75 du chemin de la Dôle.

 Un sentier entre deux murets de pierres précède la traversée de la D12. Ensuite, la petite route du Vieux Moulin offre un point de vue sur les **méandres de l'Égray**.

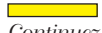


 Peu avant le village, s'engager sur un chemin empierré qui longe l'Égray.

 Presque au bout du chemin, on accède au **pont roman de la Combe** par un aller-retour, à 50 m à droite.

Après 20 m sur la route du Pont aux Oies, le retour à Sainte-Ouëne est commun avec l'autre itinéraire.



**Code du Balisage**

	
Continuez	Mauvaise direction
	
Changez de direction	

				
Patrimoine bâti	Patrimoine naturel	Point de vue	Aire de pique-nique	Traversée de route