

PARTHENAY

Vous découvrirez au cours de ce circuit :

- la base des loisirs de Parthenay ;
- le lavoir restauré de Parthenay-le-Vieux ;
- l'ensemble église et cloître Saint-Pierre reconstruits à la place d'une vieille église dite de Parthenay-le-Vieux ;

La façade, de style roman poitevin, possède un riche programme iconographique au service du triomphe de l'Église : le cavalier terrasse l'infidèle, Samson combat le lion, la femme allaitant les serpents symbolise la luxure, les paons, animaux de lumière, s'entremêlent aux monstres, les félins forment une frise : c'est la lutte du bien contre le mal. A voir aussi : les chapiteaux du chœur, le remarquable chevet de 1092, le clocher octogonal, les vestiges de la salle capitulaire et du cloître ;

- le gué de Rézard ;
- le vallon du ruisseau de Mongazon.

Bonne randonnée...

... et n'oubliez pas que vous n'êtes pas seul à emprunter les sentiers que vous allez parcourir. Nous vous invitons donc à respecter la nature :

- évitez de cueillir les fleurs et les plantes ;
- ne laissez aucun débris derrière vous ;
- respectez les lieux habités ;
- restez sur les sentiers ;
- maintenez les chiens en laisse.



- © Comité Départemental de la Randonnée Pédestre des Deux-Sèvres
deux-sevres.ffrandonnee.fr
- Agence de Développement Touristique des Deux-Sèvres
www.tourisme-deux-sevres.com
Tél. 05 49 77 87 79

Cette fiche est éditée par le Conseil Général des Deux-Sèvres en conformité avec les dispositions de la charte qualité "Randonnée en Deux-Sèvres".

Tél. 05 49 06 77 65

PARTHENAY



De Saint-Pierre de Parthenay-le-Vieux à la Viette

De beaux chemins proches de la ville pour rejoindre, par l'église Saint-Pierre de Parthenay-le-Vieux, la vallée de la Viette.

Accès : sortie sud de Parthenay, route de Niort

Départ : base de loisirs (Centre aquatique Gatinéo)

Distance : 7 km

Durée : 2 h 30 (avec la visite de l'église St-Pierre)


Balisage : blanc-rouge (GR 36®) et jaune

Rando pédestre
en Deux-Sèvres


Du parking, près du **Centre aquatique Gatineo**, quitter la base de loisirs par la route de Niort en suivant les marques du GR®. Le pont sur le Thouet, reconstruit dans le style roman, a remplacé le très important quai de Parthenay-le-Vieux, situé en amont.

Après un petit immeuble, une venelle descend à un lavoir restauré, datant de 1907. Deux tabliers ou pontons de bois, réglables en hauteur grâce à un engrenage, permettaient aux lavandières de travailler au plus près de l'eau.

Emprunter l'étroite **venelle de l'église**, en face du chemin du lavoir, pour arriver au site remarquable de **Saint-Pierre de Parthenay-le-Vieux** qui domine la **Viette** et le Thouet.


 **L'importance de l'ensemble constitué de l'église prieurale Saint-Pierre et du cloître s'explique par la volonté des Seigneurs de Parthenay de redonner vie, en 1092, à ce site, carrefour de vieux chemins : chemin des marchands vers la vallée de la Loire - chemin de Vernoux, vers l'océan Atlantique - chemins de Niort suivis par les pèlerins de Saint-Jacques-de-Compostelle - chemin de Vasles, vers le seuil du Poitou. Volonté marquée par la construction de l'église Saint-Pierre et du prieuré confiée aux célèbres moines de la Chaise-Dieu, la donation de terrains, les avantages offerts aux nouveaux habitants du bourg et par la création de la foire annuelle du 30 août, franche de tout péage et redevances. Remarque la fontaine située, avant 1880, au pied même de l'église. Elle fait penser à la christianisation, avant l'an 1000, d'un site païen.**




 Suivre **la rue du Coteau** qui longe l'ancien cimetière. Il possédait une **lanterne des morts** jusqu'en 1792 ; dans le mur de soutènement du champ, des pierres tombales archaïques en sont un témoignage.

 Près de **la fontaine du Rézard**, le gué aménagé, parfois submergé, permet de franchir **la Viette**, nommée le **Torrent de Viette** en 1092. Le vieux chemin et la petite route conduisent au **village de la Vergne**, ancienne maison noble dès 1420.

La mesure, le long du ruisseau de la Vergne, porte encore la croix blanche traditionnelle en Gâtine. Au moment de Pâques, les pièces de la maison étaient blanchies à la chaux vive. La croix extérieure assurait la protection sur la famille. Au-dessus du lit des parents était suspendu le rameau de buis (le bois d'hosanne) béni le dimanche des Rameaux ; ainsi la famille était protégée pour l'année.

 Suivant un balisage jaune, la boucle de **la Marzelle** permet un détour dans la campagne avant de revenir par la passerelle neuve de **Pont Soutain**. La traversée de **la Viette** se faisait par un gué en aval, puis par la passerelle maintenant interdite. C'était le chemin de Niort mentionné dans le plan de **Trudaine** de 1740.

 Après la traversée de la rocade, l'itinéraire parcourt **le vallon sauvegardé de la métairie de Mongazon**, mentionnée dès 1750.

Balisage jaune :
PR® - promenade et randonnée
Balisage blanc et rouge :
GR® - grande randonnée

