



Quelques vigoureux coups de pédales vous amèneront dans le petit village de Sompt où vous retrouverez le plateau si intensément cultivé.

 Queue d'Ageasse, Ménilly, à nouveau **le chemin des Romains** conduisant à Puyberland, aux sources de la Berlande. **Un coup d'œil au jardin "des nonnes"** appartenant autrefois au couvent de Puyberland tout proche. Vous voilà à l'aire de loisirs de Saint Génard, son parcours sportif, son étang, son mini golf.

 En route pour Montabert, une descente rapide permet de découvrir un petit ruisseau si bien nommé, "La Marseillaise". Au sortir de la vallée, arrêtez-vous à

 **L'église romane de Saint Génard, une des plus curieuses du canton classée monument historique en 1907.**

  Coupez la D44, traversez le bois de St Génard jusqu'aux "Brousses" de Pouffonds. En bas, la source de Champbertier donne naissance au petit ruisseau des Coudrières que nous retrouverons plus loin.

Puis viennent Bois Marans, les bois de Bonneuil, la Gaisseillère et le **très joli hameau de Saint Faziol** où vous pouvez admirer **l'ancienne chapelle pré-romane aux formes sobres**, et à nouveau la vallée de la Légère.

 Encore quelques petits efforts et à la sortie de la vallée, vous retrouvez le plateau tout près du **château de Bonneuil**. Traversons les plaines de la Fuie, du Marais et l'on replonge vers le ruisseau des Coudrières, le bois de St Génard, le village, l'étang de Mont, la Chaume de Mont, Chancelée...

 Vous terminez votre périple en passant par **le moulin Alexandre**, une ancienne pisciculture, **les logis de la Moinerie et de la Minauderie** et la place de la mairie de Paizay le Tort.

### Code du Balisage



Balise d'un itinéraire VTT

Numéro du circuit :  
vert/très facile  
bleu/facile  
rouge/difficile  
noir/très difficile

1

# PAIZAY-LE-TORT

*Vous découvrirez au cours de ce circuit :*

• **Le bourg de Paizay-le-Tort, son église et la Berlande ;**  
*Paizay fait référence à un domaine gallo-romain, le qualificatif qui lui est accolé suggère des rues ou des routes tortueuses. L'église, reconstruite en 1852 (les murs de l'abside sont romans), abrite un tabernacle doré du XVIIIe siècle, posé sur un autel-tombeau de même époque. La croix du cimetière possède un socle orné de divers objets artisanaux gravés ou en relief mais l'œil peine à les décrypter.*

- **Le château de Melzéar et son donjon ;**
- **La légère, ruisseau qui coule aux abords de l'ancien château ;**
- **Saint-Génard et son église romane ;**
- **Les Salles ;**

*Petit hameau charmeur, avec de petits cours d'eau ainsi qu'un ensemble de bâtiments pittoresques, dans le creux de la vallée.*

- **Le couvent de Puyberland ;**
- **Le Chemin des Romains ;**
- **Les bourgs de Sompt et de Tillou ;**  
**Avec leurs lavoirs et leur patrimoine bâti ;**
- **L'aire de la Barquette ;**

**Aire de jeux, avec des tables de pique-nique et un parking ;**

- **Le corridor biologique de la Somptueuse ;**
- **Le plateau entre Saint Génard et Tillou ; Il fait partie des terres rouges, très propices à la croissance du châtaignier notamment.**

*Bonne randonnée...*

*Pour votre sécurité en VTT, le port du casque est fortement recommandé.  
Pensez à vous hydrater et à vous alimenter régulièrement.*

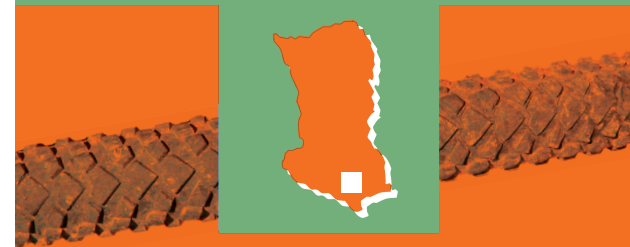


• **Comité Départemental du Cyclo Tourisme des Deux-Sèvres**  
[www.codep-cyclo79.fr](http://www.codep-cyclo79.fr)  
Tél. 05 49 67 54 10  
[codepcyclo79.aol.com](http://codepcyclo79.aol.com)

• **Comité Départemental de Tourisme en Deux-Sèvres**  
[www.deux-sevres.com/cdt79/](http://www.deux-sevres.com/cdt79/)  
Tél. 05 49 77 87 79

*Cette fiche est éditée par le Conseil Général des Deux-Sèvres en conformité avec les dispositions de la charte qualité "Randonnée en Deux-Sèvres".*  
Tél. 05 49 06 77 65

# PAIZAY-LE-TORT



## Le circuit des quatre sources

*Les vallées creusées par la Berlande, la Somptueuse, la Coudrière et la Marseillaise, cachent les trésors, issus de la vie passée de ces territoires : moulins, lavoirs et autres richesses patrimoniales.*

**Accès :** 5 km au sud de Melle par la D 948, par Pouffonds ou par la D950

• **Départ :** place de la mairie

• **Distance :** 38 km

• **Durée :** 4 h 30

• **Balisage :** jaune

• **Difficulté :** bleu

**Rando VTT**  
en Deux-Sèvres